

Démographie

Description de l'activité

Définition

La démographie est l'étude quantitative et qualitative des caractéristiques des populations et de leurs dynamiques, à partir de thèmes tels que la natalité, la fécondité, la mortalité, la nuptialité (ou conjugalité) et la migration.

Les pratiques

L'intégralité des communes du site Natura 2000 ont vu leur population augmenter depuis 1968. Cependant, certaines d'entre elles ont eu une démographie fluctuante au cours du temps. Actuellement, les deux communes les plus peuplées sont Erquy et Saint-Cast-le-Guildo.

L'activité sur le site Natura 2000

Eléments quantitatifs

D'une superficie de 6 878km², le département des Côtes-d'Armor est le plus vaste de Bretagne mais aussi le moins peuplé. Au cours des dernières décennies, on constate une tendance à l'augmentation de la population sur la côte. La façade maritime ne représente que 15,3% de la superficie du département mais 38,5% de la population.

La démographie fluctue pour certaines communes au fil des années, comme les communes de Plurien qui a vu sa population diminuer de 1975 à 1999, Fréhel dont la démographie était négative de 1968 à 1990 et 2012 à 2017, Plévenon de 1968 à 1975, de 1982 à 1990 et de 1999 à 2007, Pléboulle de 1968 à 1982 et 1990 à 1999, Matignon entre 1990 et 1999 et Saint-Cast-le-Guildo de 1982 à 1990 et entre 2012 et 2017. Actuellement, les deux communes les plus peuplées sont Erquy et Saint-Cast-le-Guildo. Cette dernière a une démographie négative ces 8 dernières années avec une diminution de 0,8% de sa population. Les deux communes les moins peuplées sont Plévenon et Pléboulle. Toutes deux ont une augmentation de la population supérieure ou égale à 1% (Figure 1).

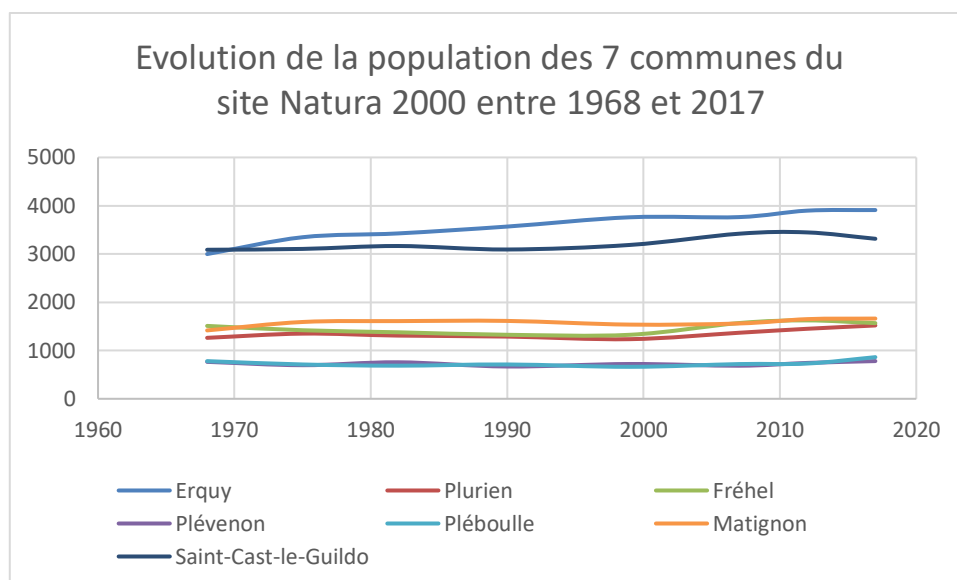


Figure 1 : Evolution de la population des communes d'Erquy, Plurien, Fréhel, Plévenon, Pléboulle, Matignon et Saint-Cast-le-Guildo entre 1968 et 2017 (Source : INSEE)

Au total les sept communes du site Natura 2000 accueillent 13 616 habitants soit 2,3% de la population du département. Erquy et Plurien représentent 8% de la population de Lamballe Terre & Mer, et Fréhel, Plévenon, Pléboulle, Matignon et Saint-Cast-le-Guildo 8% de la population de Dinan Agglomération. Les communes d'Erquy, Matignon et Saint-Cast-le-Guildo ont une densité de population supérieure à la densité départementale et à la densité de leurs communautés de communes, elle est même 60% plus élevée à Erquy et Saint-Cast-le-Guildo par rapport à celle du département (Tableau 1).

Tableau 1 : Population et densité de population en 2017 des communes d'Erquy, Plurien, Fréhel, Plévenon, Pléboulle, Matignon, Saint-Cast-le-Guildo, des communautés de communes de Lamballe Terre & Mer et Dinan Agglomération ainsi que du département des Côtes-d'Armor (Source : Insee)

	Population en 2017	Densité population
Erquy	3 910	147,8 hab/km²
Plurien	1 519	70,2
Fréhel	1 567	82,9
Plévenon	781	56,9
Pléboulle	862	61,1
Matignon	1 662	114,4
Saint-Cast-le-Guildo	3 315	146,5
Lamballe Terre et Mer	67 348	73,8
Dinan Agglomération	97 080	104

<i>Côtes-d'Armor</i>	598503	87
----------------------	---------------	-----------

Toutes les communes ont vu leur natalité chuter au cours du temps. La mortalité ne réagit pas de la même façon selon les communes. Le taux de mortalité était assez stable entre les communes jusque dans les années 90. Ensuite de gros écarts se sont créés. D'un côté on retrouve Erquy, Fréhel et Matignon avec des taux de mortalités de 20‰ et les autres communes aux alentours des 10‰ (Figure 2). Au niveau du département des Côtes d'Armor, le taux de natalité est de 8,6‰ en 2017 et le taux de mortalité de 12,9‰ en 2017. Le taux de natalité des communes du site est bien inférieur à celui du département. Alors que le taux de mortalité est très supérieur pour les communes d'Erquy, Fréhel et Matignon, et inférieur à celui du département pour Plévenon et Pléboulle.

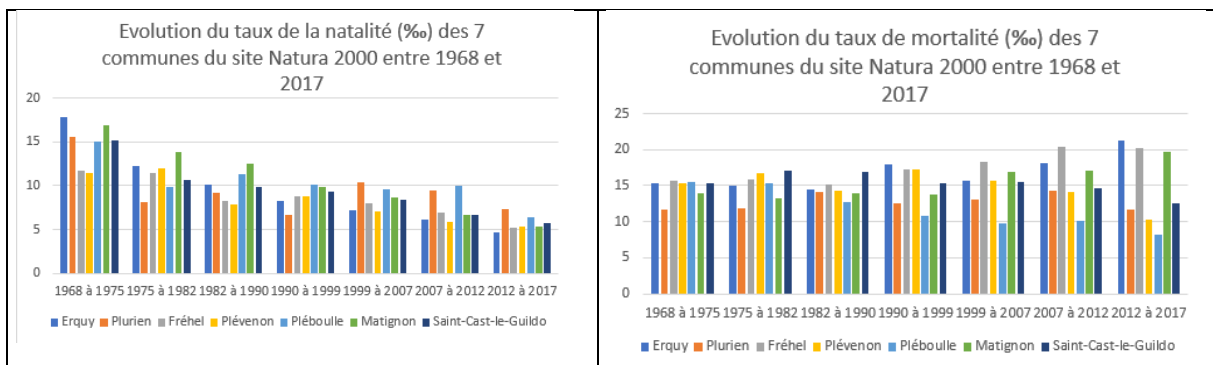
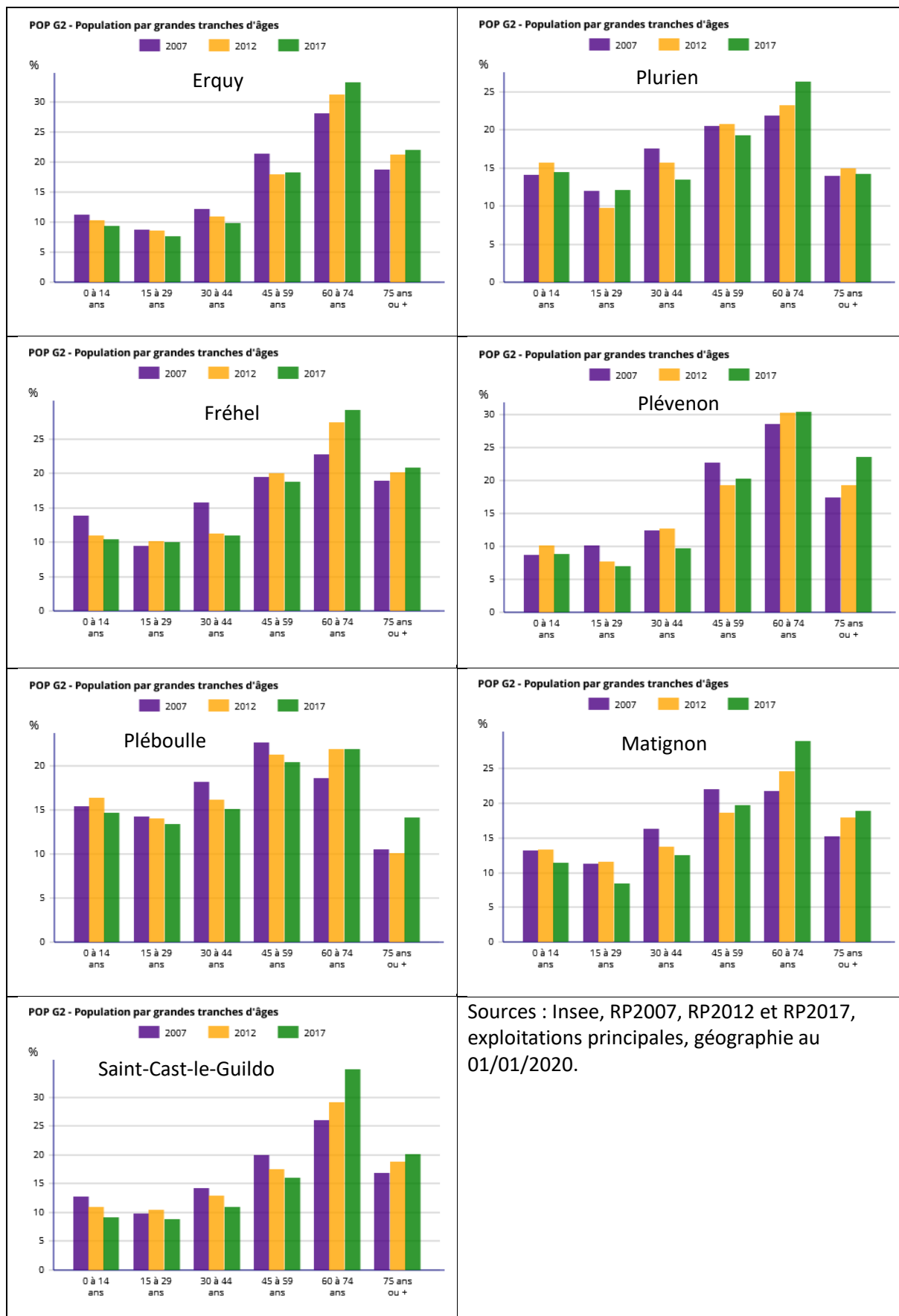


Figure 2 : Evolution du taux de natalité et de mortalité sur les communes d'Erquy, Plurien, Fréhel, Plévenon, Pléboulle, Matignon et Saint-Cast-le-Guildo entre 1968 et 2017 (Source : Insee)

En 2017, 52% de la population du territoire est retraité. Ce chiffre varie entre les communes, allant de 36% pour Pléboulle jusqu'à atteindre 62% pour Saint-Cast-le-Guildo (Erquy : 56%, Plurien : 40%, Fréhel : 49%, Plévenon : 54%, Matignon : 48%). Au fil des ans, on assiste à une diminution en pourcentage des populations d'âge inférieures à 60 ans et à une augmentation du pourcentage des populations de plus de 60ans (Figure 3).



Sources : Insee, RP2007, RP2012 et RP2017, exploitations principales, géographie au 01/01/2020.

Figure 3 : Pourcentage de la population par grandes tranches d'âges des communes d'Erquy, Plurien, Fréhel, Plévenon, Pléboulle, Matignon et Saint-Cast-le-Guido pour les années 2007, 2012 et 2017

En conclusion, ces éléments caractérisent des communes touristiques qui ont un immobilier assez cher et qui attire des gens d'un certain âge ayant déjà des moyens financiers. Les seules exceptions sont les communes moins littorales comme Plurien, Matignon et tout particulièrement Pléboulle qui arrivent à attirer des gens actifs et un peu plus jeunes. Cette fiche peut être mise en lien avec la fiche activité concernant le tourisme et l'expansion urbaine.

Interactions potentielles de l'activité avec les habitats/Espèces Natura 2000

La démographie a un lien fort avec la préservation des espaces naturels protégés. De la démographie dépend en partie la disparition des espaces naturelles par expansion urbaine. Ce qui entraîne également une imperméabilisation importante des sols.

La démographie locale peut également jouer un rôle dans le choix des gestionnaires des sites sur l'équipement des infrastructures permettant par exemple les personnes à mobilité réduite à plus facilement pouvoir accéder aux sites naturels protégés.

Initiatives et leviers d'actions [visant à limiter les interactions]

Bibliographie

Documents consultés

Institut National de la Statistique et des Etudes Economiques. (2020). *Accueil*. Récupéré sur [www.insee.fr](https://www.insee.fr/fr/accueil): <https://www.insee.fr/fr/accueil>

DDTM 22, 2019. Stratégie de gestion du domaine public maritime naturel des Côtes-d'Armor. 54p.

Personnes sollicitées pour relecture et complément

-